


«СОГЛАСОВАНО»

Начальник Управления
образования Администрации
города Новочеркасска


Е.Л.Салтыкова
« 11 » 08 2023 г.



«УТВЕРЖДАЮ»

Директор МБОУ СОШ № 23


П.А.Петровсков

2023 г.



«СОГЛАСОВАНО»

Начальник ОГИБДД МУ МВД
России «Новочеркасское»
майор полиции


А.И. Герасимик
« 11 » 08 2023 г.



ПАСПОРТ

дорожной безопасности образовательной организации

МУНИЦИПАЛЬНОЕ БЮДЖЕТНОЕ ОБЩЕОБРАЗОВАТЕЛЬНОЕ
УЧРЕЖДЕНИЕ

СРЕДНЯЯ ОБЩЕОБРАЗОВАТЕЛЬНАЯ ШКОЛА № 23
(наименование образовательной организации)

2023 год

Общие сведения

МУНИЦИПАЛЬНОЕ БЮДЖЕТНОЕ ОБЩЕОБРАЗОВАТЕЛЬНОЕ УЧРЕЖДЕНИЕ СРЕДНЯЯ ОБЩЕОБРАЗОВАТЕЛЬНАЯ ШКОЛА № 23

Тип образовательной организации: средняя общеобразовательная школа
Юридический адрес ОУ: 346448 г. Новочеркасск, Ростовская область
ул. Мелиховкая, 17, т. 8(8635)27-28-33, e-mail: clacs@mail.ru

Фактический адрес ОУ: 346448 г. Новочеркасск, Ростовская область
ул. Мелиховкая, 17, т. 8(8635) 27-20-33, e-mail: clacs@mail.ru

Руководители образовательной организации:

Директор (заведующий) Павел Анатольевич Петровсков 8(8635)27-28-33

(фамилия, имя, отчество)

(телефон)

Заместитель директора
по учебной работе

Гапонова Лидия Евгеньевна 8(8635)27-20-33

(фамилия, имя, отчество)

(телефон)

Заместитель директора

по воспитательной работе Кривошапкина Наталья Андреевна 8(8635)27-20-33

(фамилия, имя, отчество)

(телефон)

Ответственные работники
муниципального органа

образования начальник отдела специального образования,
здоровьесбережения и информационно-методического сопровождения
Управления образования Администрации города Новочеркаска

(должность)

Кизиева Елена Ивановна

(фамилия, имя, отчество)

8(8635)25-98-83

(телефон)

Ответственные от
Госавтоинспекции

Инспектор по пропаганде БДД
ОГИБДД МУ МВД России
«Новочеркасское»

лейтенант полиции

Астахова М.Ю.

Тел.: 8(863)525-92-47, 89889499966

Ответственные работники
за мероприятия по профилактике
детского травматизма

заместитель директора по ВР Кривошапкина Н.А.

(должность)

(фамилия, имя, отчество)

8(8635)27-20-33

(телефон)

Руководитель или ответственный
работник дорожно-эксплуатационной
организации, осуществляющей
содержание улично-дорожной
сети (УДС)*

Дьяченко С.В.
(фамилия, имя, отчество)

8(8635)22-40-57
(телефон)

Руководитель или ответственный
работник дорожно-эксплуатационной
организации, осуществляющей
содержание технических средств
организации дорожного
движения (ТСОДД)*

Прудников В.М.
(фамилия, имя, отчество)

8(8635)22-40-57
(телефон)

Количество обучающихся (учащихся, воспитанников) - 719

Наличие уголка по БДД

вестибюль школы
(если имеется, указать место расположения)

Наличие класса по БДД

кабинет №1
(если имеется, указать место расположения)

Наличие автогородка (площадки) по БДД - да

Наличие автобуса в образовательной организации - да

(при наличии автобуса)

Владелец автобуса

МУНИЦИПАЛЬНОЕ БЮДЖЕТНОЕ ОБЩЕОБРАЗОВАТЕЛЬНОЕ
УЧРЕЖДЕНИЕ СРЕДНЯЯ ОБЩЕОБРАЗОВАТЕЛЬНАЯ ШКОЛА № 23
(ОО, муниципальное образование и др.)

Время занятий в образовательной организации:

1-ая смена: 8 час. 00 мин. – 14 час.40 мин. (период)

под смена: 12 час. 30 мин. – 17 час.40 мин. (период)

внеклассные занятия: 12 час. 20мин. – 17 час.40 мин. (период)

Телефоны оперативных служб:

Единая дежурная - диспетчерская служба (ЕДДС) - 112

(для звонков с мобильного телефона. Бесплатно. Работает даже без sim- карты)

Пожарная служба - 101 (с городских и мобильных)

Полиция - 102 (с городских и мобильных)

Скорая медицинская помощь - 103 (с городских и мобильных)

Горгаз - 104 (с городских и мобильных)

* Дорожно-эксплуатационные организации, осуществляющие содержание УДС и ТСОДД, несут ответственность в соответствии с законодательством Российской Федерации (Федеральный закон «О безопасности дорожного движения» от 10 декабря 1995 г. № 196-ФЗ, Кодекс Российской Федерации об административных правонарушениях, Гражданский кодекс Российской Федерации)

Содержание

I. План-схемы образовательной организации (сокращение – ОО).

1. Район расположения образовательной организации, пути движения транспортных средств и детей (обучающихся).
2. Организация дорожного движения в непосредственной близости от образовательной организации с размещением соответствующих технических средств организации дорожного движения, маршруты движения детей и расположение парковочных мест.
3. Маршруты движения организованных групп детей от образовательной организации к стадиону, парку или спортивно-оздоровительному комплексу.
4. Пути движения транспортных средств к местам разгрузки/погрузки и рекомендуемые безопасные пути передвижения детей по территории образовательной организации.

II. Информация об обеспечении безопасности перевозок детей специальным транспортным средством (автобусом).

1. Общие сведения.

Рекомендации к составлению план-схемы района расположения образовательной организации

1. Район расположения образовательной организации определяется группой жилых домов, зданий и улично-дорожной сетью с учетом остановок общественного транспорта (выходов из станций метро), центром которого является непосредственно образовательная организация;

2. Территория, указанная на схеме, включает:

- образовательную организацию;
- стадион вне территории образовательной организации, на котором могут проводиться занятия по физической культуре (*при наличии*);
- парк, в котором могут проводиться занятия с детьми на открытом воздухе (*при наличии*);
- спортивно-оздоровительный комплекс (*при наличии*);
- жилые дома, в которых проживает большая часть детей данной образовательной организации;
- автомобильные дороги и тротуары.

3. На схеме обозначены:

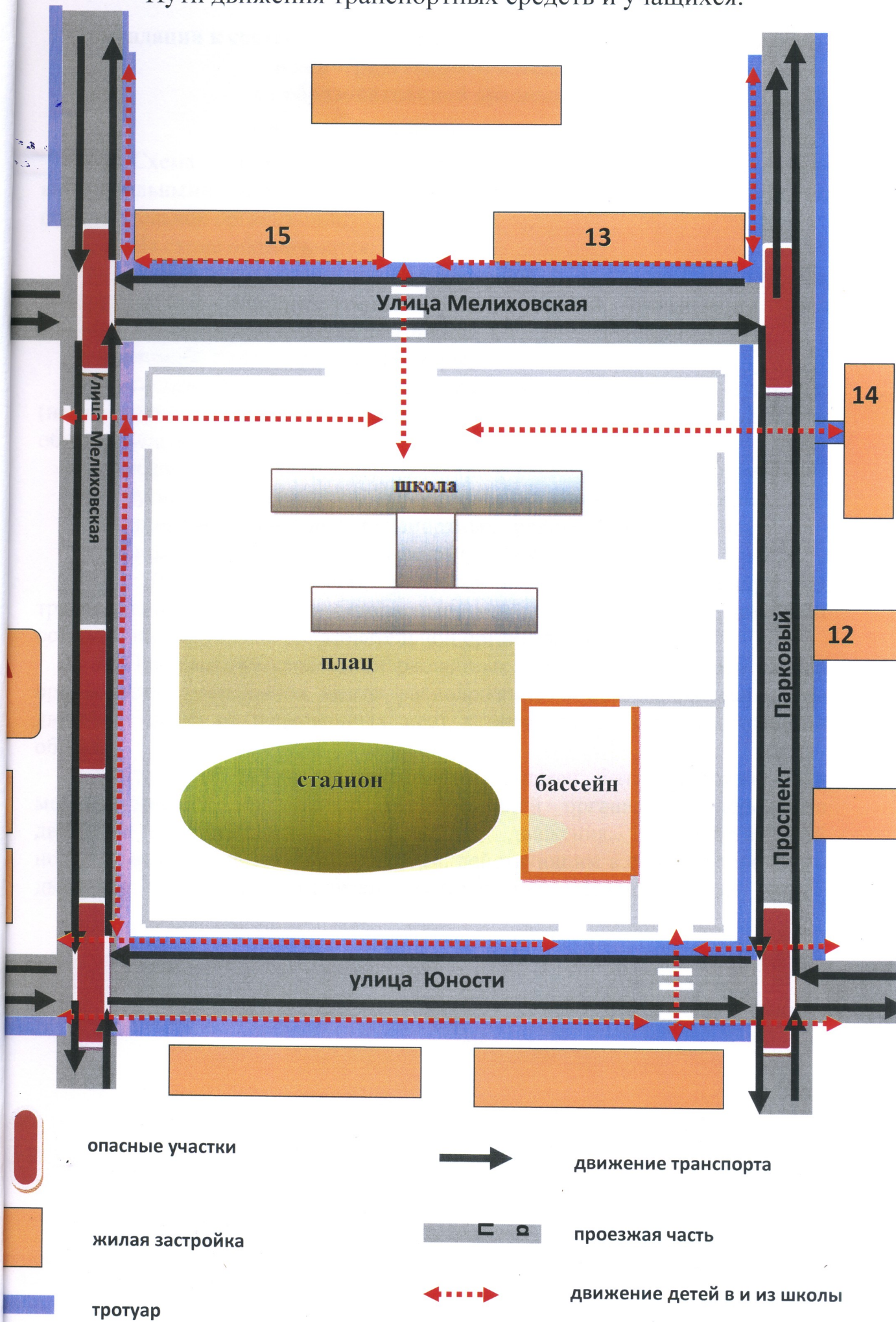
- расположение жилых домов, зданий и сооружений;
- сеть автомобильных дорог;
- пути движения транспортных средств;
- пути движения детей в/из образовательную организацию;
- опасные участки (места несанкционированных переходов на подходах к образовательной организации, места имевших место случаев дорожно-транспортных происшествий с участием детей-пешеходов и детей-велосипедистов);
- уличные (наземные – регулируемые / нерегулируемые) и внеуличные (надземные и подземные) пешеходные переходы;
- названия улиц и нумерация домов.

Схема необходима для общего представления о районе расположения образовательной организации. На схеме обозначены наиболее частые пути движения детей от дома (от отдаленных остановок маршрутных транспортных средств) к образовательной организации и обратно.

При исследовании маршрутов движения детей необходимо уделить особое внимание опасным зонам, где дети пересекают проезжие части дорог не по пешеходному переходу.

ПЛАН СХЕМА МБОУ СОШ № 23

Пути движения транспортных средств и учащихся.



**Рекомендации к составлению схемы организации дорожного движения
в непосредственной близости
от образовательной организации**

1. Схема организации дорожного движения ограничена автомобильными дорогами, находящимися в непосредственной близости от образовательной организации.

2. На схеме обозначаются:

- здание образовательной организации с указанием территории, принадлежащей непосредственно образовательной организации (при наличии указать ограждение территории);

- автомобильные дороги и тротуары;

- уличные (наземные – регулируемые/нерегулируемые) и внеуличные (надземные/подземные) пешеходные переходы на подходах к образовательной организации;

- дислокация существующих дорожных знаков и дорожной разметки;

- другие технические средства организации дорожного движения;

- направление движения транспортных средств по проезжей части;

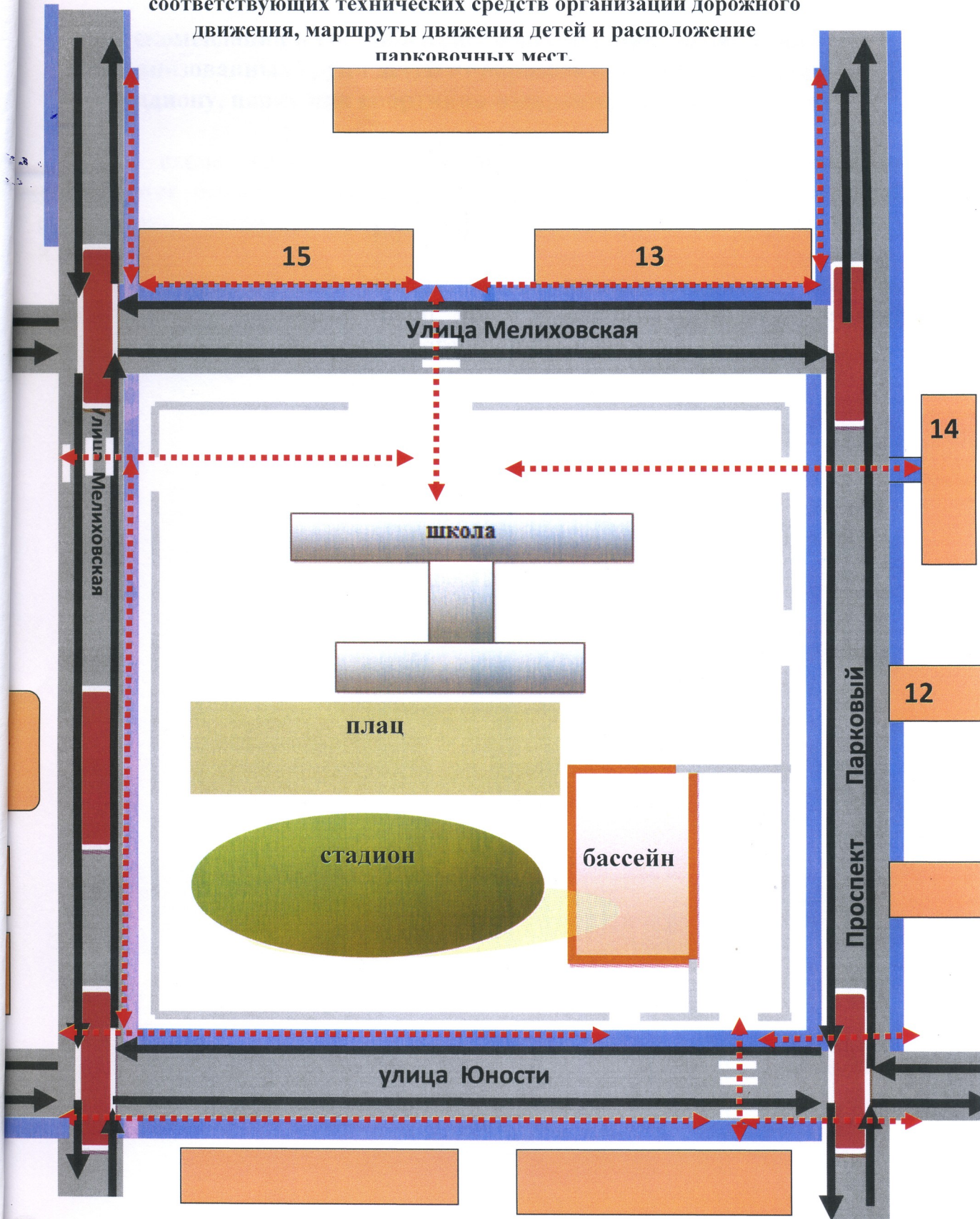
- направление безопасного маршрута движения детей.







3. На схеме указано расположение остановок маршрутных транспортных средств и безопасные маршруты движения детей от остановочного пункта к образовательной организации и обратно;

4. При наличии стоянки (парковочных мест) около образовательной организации, указывается место расположение и безопасные маршруты движения детей от парковочных мест к образовательной организации и обратно.

К схеме (в случае необходимости) должен быть приложен план мероприятий по приведению существующей организации дорожного движения к организации дорожного движения, соответствующей нормативным техническим документам, действующим в области дорожного движения, по окончании реализации которого готовится новая схема.

Организация дорожного движения в непосредственной близости от МБОУ СОШ № 23 с размещением соответствующих технических средств организации дорожного движения, маршруты движения детей и расположение парковочных мест.



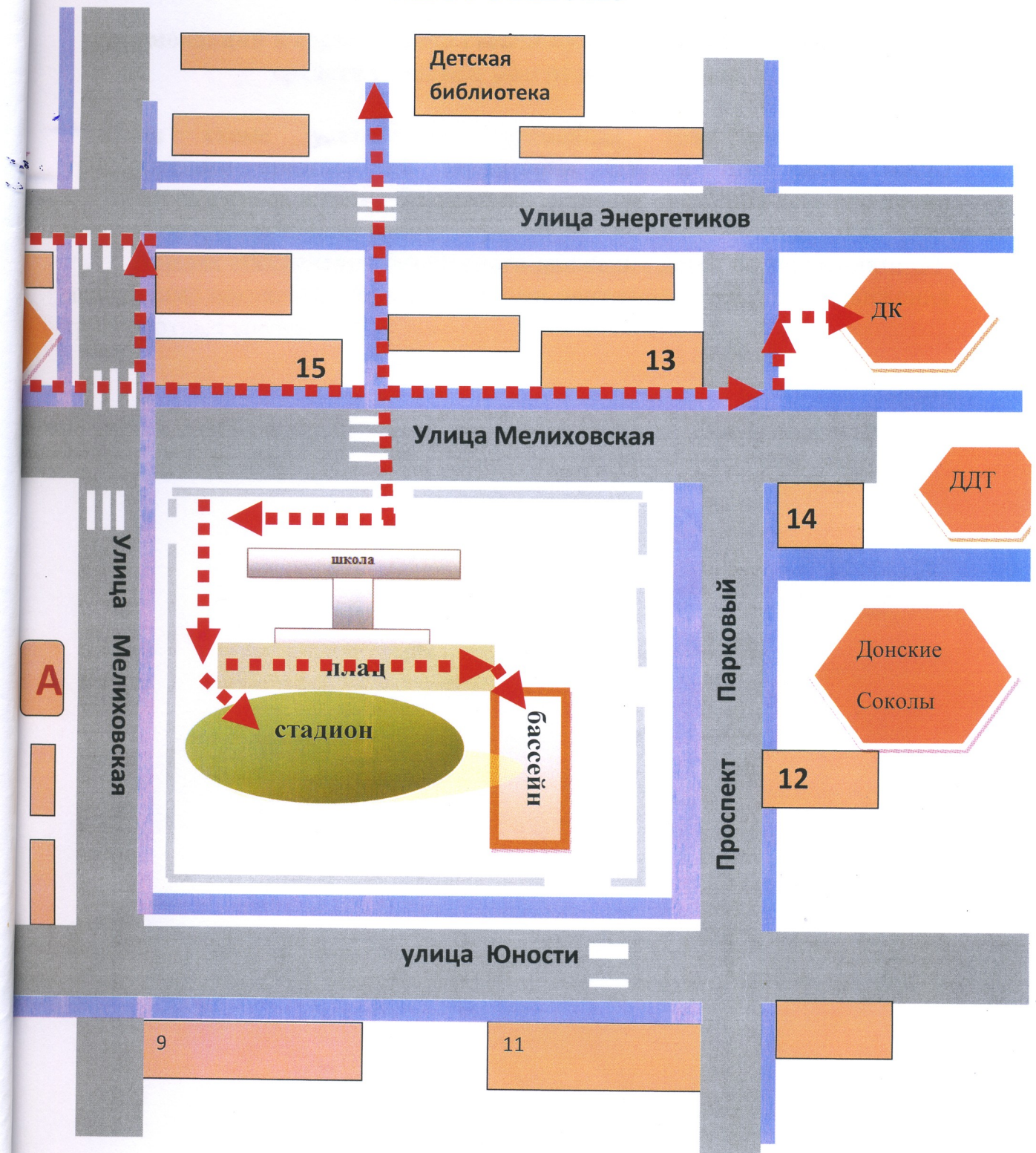
-  опасные участки
-  жилая застройка
-  тротуар
-  движение транспорта
-  проезжая часть
-  движение детей в и из школы

Рекомендации к составлению схемы маршрутов движения организованных групп детей от образовательной организации к стадиону, парку или спортивно-оздоровительному комплексу

На схеме района расположения образовательной организации указываются безопасные маршруты движения детей от образовательной организации к стадиону, парку или спортивно-оздоровительному комплексу и обратно.

Эти схемы должны использоваться преподавательским составом при организации движения групп детей к местам проведения занятий вне территории образовательной организации.

Маршруты движения организованных групп детей
МБОУСОШ №23



движение детей к объектам дополнительного образования



жилая застройка



проезжая часть



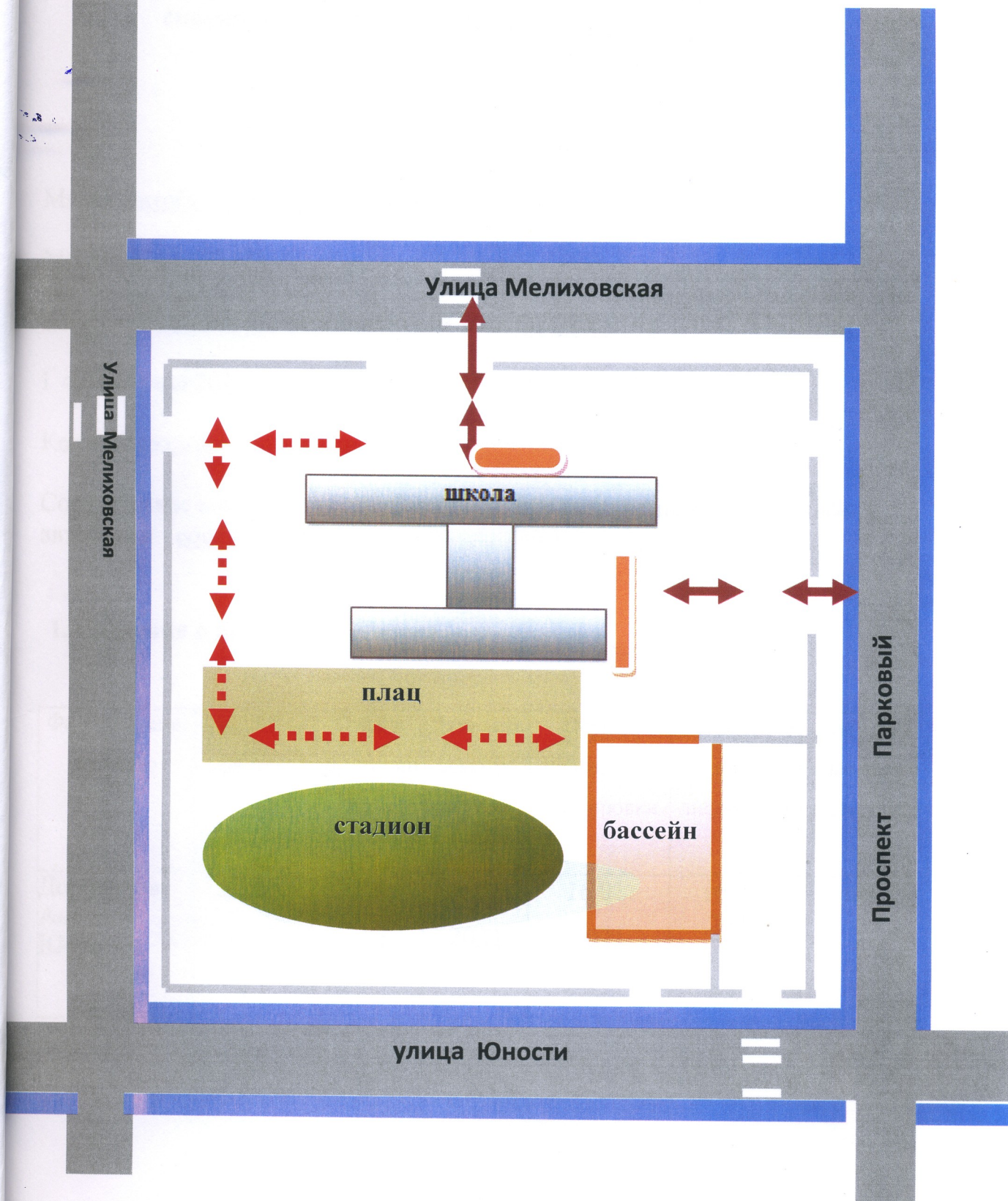
тротуар

Рекомендации к составлению схемы пути движения транспортных средств к местам разгрузки/погрузки

На схеме указывается примерная траектория движения транспортного средства на территории ОУ, в том числе место погрузки/разгрузки, а также безопасный маршрут движения детей во время погрузочно-разгрузочных работ.

В целях обеспечения безопасного движения детей по территории ОУ необходимо исключить пересечение пути движения детей и пути движения транспортных средств.

Пути движения транспортных средств к местам разгрузки \погрузки и рекомендуемые пути передвижения детей по территории МБОУ СОШ № 23



Движение учащихся по территории школы



Движение грузовых и транспортных средств по территории школы



Место разгрузки \погрузки

II. Информация об обеспечении безопасности перевозок детей специальным транспортным средством (автобусом).

Общие сведения

Марка автобус специальный для перевозки детей.

Модель ГАЗ 322121

Государственный регистрационный знак О2Q8XE161

Год выпуска 2016

Количество мест в автобусе 12

Соответствие конструкции требованиям, предъявляемым к школьным автобусам - соответствует

1. Сведения о водителе автобуса

Фамилия, имя, отчество	Принят на работу	Стаж в категории D	Дата мед. осмотра	Период проведения стажировки	Повышение квалификации	Допущенные нарушения пдд
Дороничев Алексей Юрьевич	20.09.2021	29 лет	19.02.2021	16.01.2021	16.01.2021	нет

2. Организационно-техническое обеспечение

1) Лицо, ответственное, за обеспечение безопасности дорожного движения: Кривошапкина Наталья Андреевна

назначена приказом № 381 от 9.12.2016 года

прошла аттестацию август 2023.

2) Организация проведения предрейсового медицинского осмотра водителя:

осуществляет ООО НовочеркасскАвтоКом на основании договора № 60 от 11.05.2023 года

3) Организация проведения предрейсового технического осмотра транспортного средства:

осуществляет ООО НовочеркасскАвтоКом
на основании договора № 70 от 02.06.2023 года

4) Место стоянки автобуса в нерабочее время ООО Авто Ком

3. Сведения о владельце

Юридический адрес владельца 346448 г. Новочеркасск, Ростовская область

Ул. Мелиховкая, 17

Фактический адрес владельца 346448 г. Новочеркасск, Ростовская область

Ул. Мелиховкая, 17

Телефон ответственного лица 89289880262